





Gemarkung Vehlefanz
Flur 6

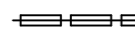
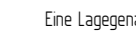
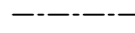
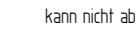
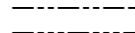




Gemarkung Eichstädt
Flur 3

Anlage zur 1. vorläufigen Anordnung gem. § 88 Nr. 3 und § 36 FlurbG
 Plan 1 von 1 erstellt
 Auszug aus GE/Office: unmaßstäblich

Zeichenerklärung - Verkehrsprojekt Bundesautobahnen 10 und 24, VKE 122/1

	zu erwerbende Fläche		Grenzen der Flächen des Entwurfes II: vorläufiger Anordnung zum 01.10.2017
	äußere zu beschränkende Fläche		
	vorübergehend in Anspruch zu nehmende Fläche		

**Unternehmensflurbereinigung
Vehlefanz
Verfahrens-Nr.:
5-001-X**

	Landesgrenze		Eine Lagegenauigkeit der Planungsmaßnahme kann nicht abgeleitet werden. Gültig sind die Planfeststellungsunterlagen.
	Kreis-, Gemeindegrenze		
	Gemarkungsgrenze		
	Flurgrenze		
	Flurstücksgrenze		